

# Gsenghof Gerzkopf Rundwanderung

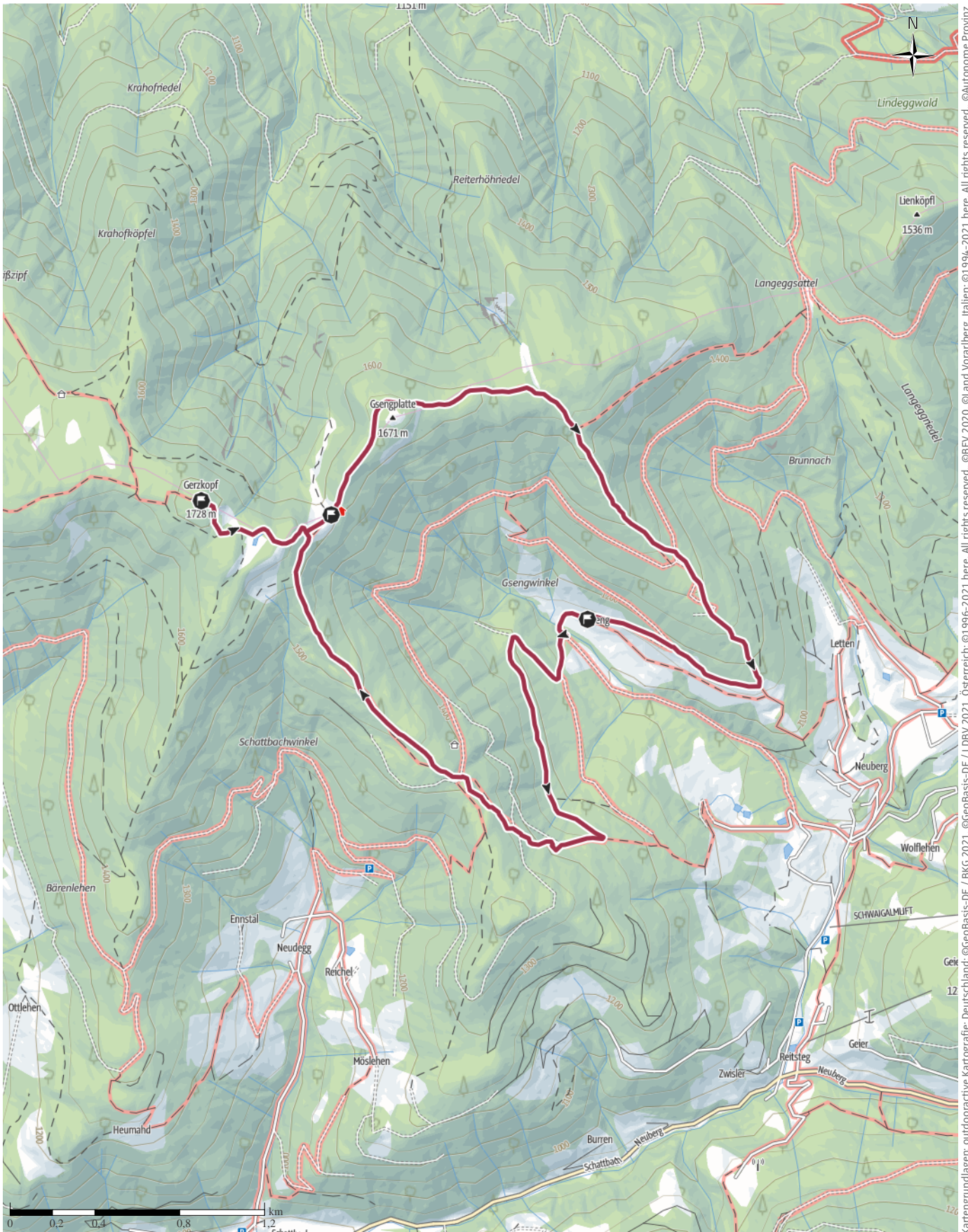
↔ 9,4 km

🕒 3:30 h

▲ 564 m

▼ 660 m

Schwierigkeit -



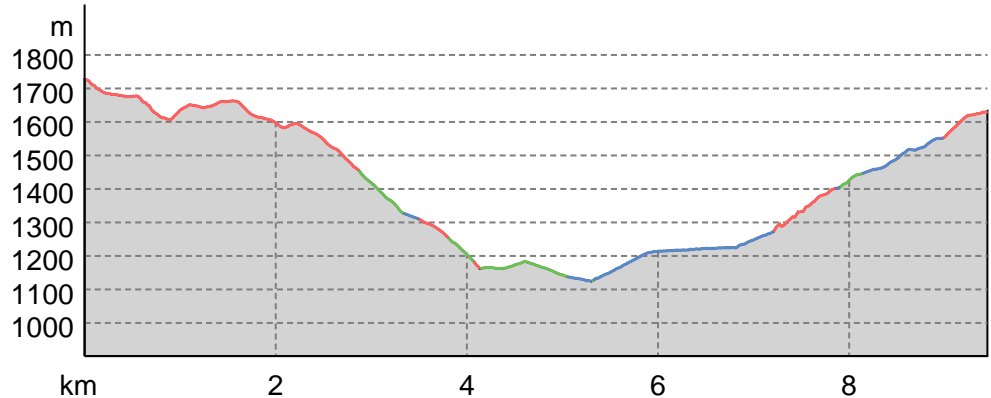
Kartengrundlagen: outdooractive Kartografie; Deutschland: ©GeoBasis-DE / BKG 2021, ©GeoBasis-DE / LDBV 2021, Österreich: ©BBEV 2020, ©Land Vorarlberg, Italien: ©1994-2021 here. All rights reserved. ©Autonome Provinz Bozen – Südtirol – Abteilung Natur, Landschaft und Raumentwicklung, ©Cartago S.R.L. Kartengrundlagen: outdooractive Kartografie; ©OpenStreetMap (www.openstreetmap.org)

# Gsenghof Gerzkopf Rundwanderung

## Wegart

— Schotterweg	3,2 km
— Weg	1,9 km
— Pfad	4,4 km

## Höhenprofil

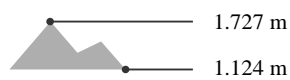


## Tourdaten

### Wanderung

Strecke	↔	9,4 km
Dauer	🕒	3:30 h
Aufstieg	⬆️	564 m
Abstieg	⬇️	660 m

### Höhenlage



Maria Hofer

Aktualisierung: 17.03.2022

## Wegpunkte

- 📍 Gerzkopf
- 📍 Schäferhütte
- 📍 Gsenghof

## Tour zum Mitnehmen für iPhone und Android



QR-Code scannen und diese Tour offline speichern, mit Freunden teilen und mehr.

Webseite

<https://out.ac/IBTwEe>